

Vaksali tänav, Abja-Paluoja linn

Liikluspinnale kohanime määramine

Möötkava: 1:2624


X = 6443545, Y = 579719




X = 6442881, Y = 579211

Legend:


 aadresspunkt

 hoone punktina

 kü punktina

 hoone

 katastriüksus (ADS)

 katastriüksus (MR)